


HVORDAN GÅR VI TIL KOMMUNERNE?



1.

2.

3.

4.

5.

6.

FASER

KORTLÆGNING AF
KOMMUNALE PLANER
OG TILBUD

PRÆSENTATION AF
DEN GRØNNE RYGRAD

KORTLÆGNING OG
HANDLEMULIGHEDER

HANDLEPLAN OG
SAMARBEJDSAFTALE

UDBREDELSE AF
KOMMUNALT OVERBLIK

UNDERSTØTTELSE AF
KONKRETE PROJEKTER

FORANKRING BL.A.
GENNEM DIGITAL
PLATFORM

DRIFT

MULIGE LEVERANCER

Kortlægning af relevante kommunale politikker og strategier, Åben skole aktiviteter og ressourcer på skolerne

Samarbejde om **kvalificering af kortlægning**

Indgå i **kommunikationsstrategi** for DGR (sociale medier, alm. og fagmedier, kommunale netværk)

Digitalt redskab/ platform som samler og giver overblik over kommunens praksisnære og projektorienterede læringsaktører og tilbud

Workshops for lærere, naturvejledere, naturfagskoordinatorere, eksterne formidlere eller kommunale repræsentanter

Indgå i DGR's netværk

Didaktisk grundlag for at styrke praksisnære og projektbaserede læringsforløb

RAMMER FOR SAMARBEJDE

- **Udpege en medarbejder** som er projektets primære kontakt og support
- **Understøtte og opfordre samarbejdspartnere** så som naturfagskoordinator, naturskoler o. lign. relevante aktører til at bakke op om møder og workshops som sikrer programmets fremdrift.
- **Understøtte den konkrete proces** som samles i en tids- og procesplan i dialog mellem DGR og Hvidovre Kommunes kontaktperson.
- **Årlig opdatering og kvalificering** af kortlægninger igennem projektets periode.

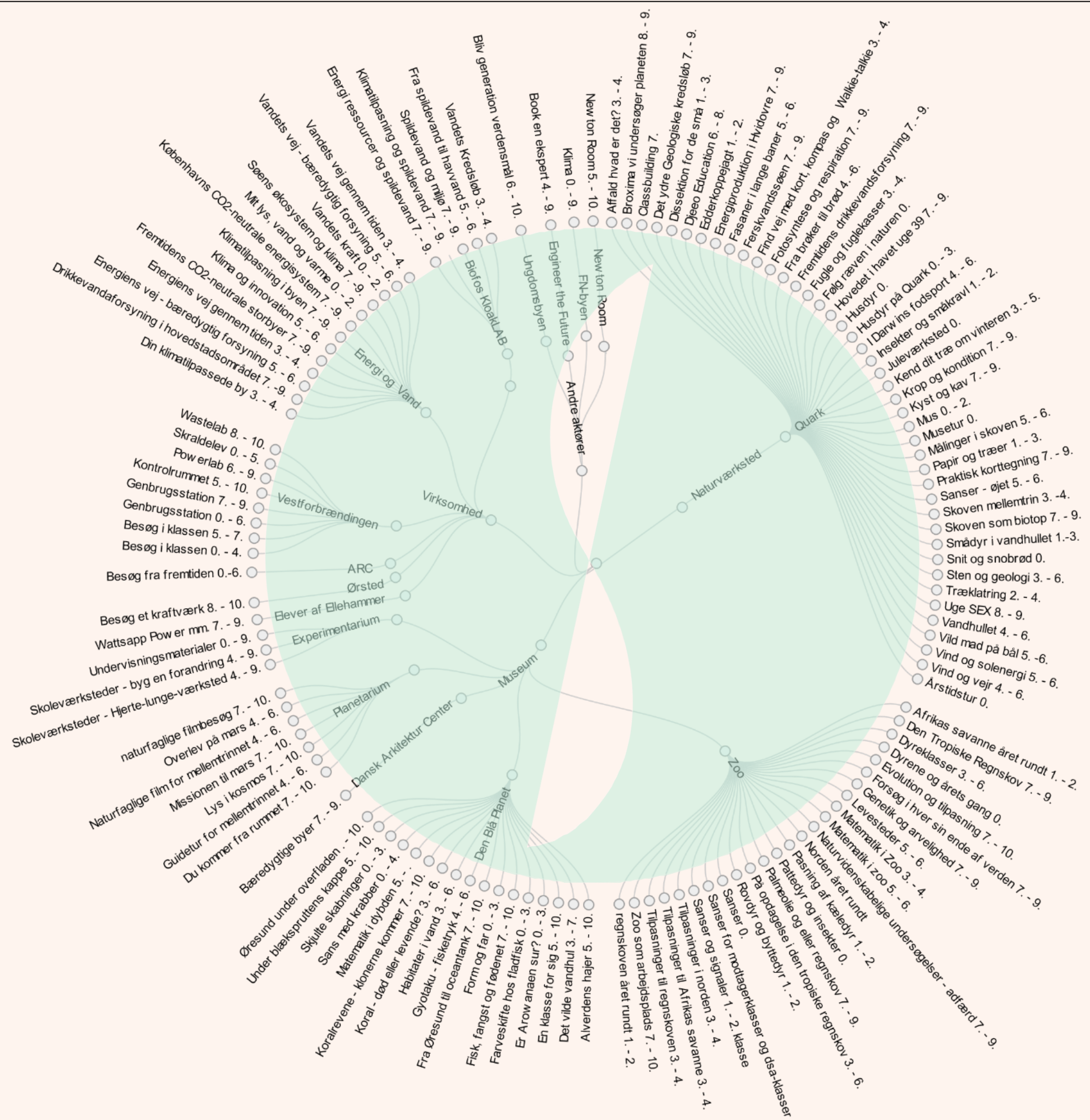
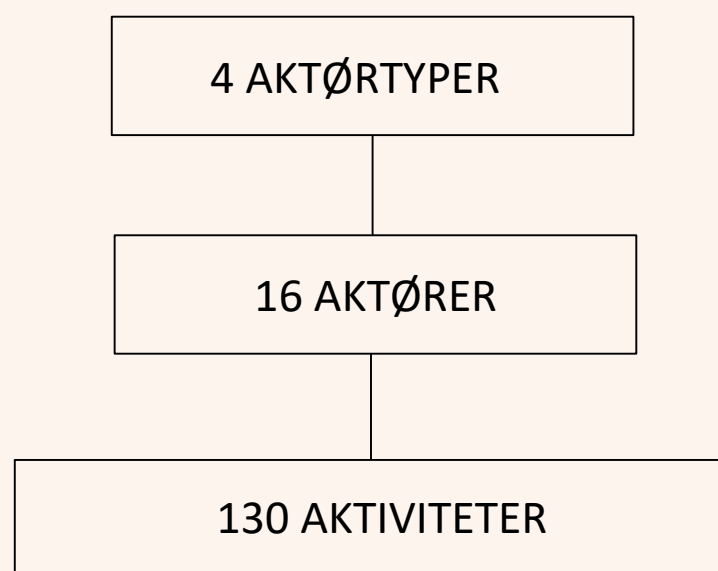
HVIDOVRE KOMMUNE

KORTLÆGNING AF POLITISKE PLANER



HVIDOVRE KOMMUNE

AKTUELLE TILBUD KOMMUNALE OG REGIONALE



NATUR



SUNDHED



FØDE VARER



KLIMA



RESSOURCER



ENERGI

DEN DIGITALE PLATFORM

HVIDOVRE KOMMUNE

EKSEMPLARISKE FORLØB



NATUR



SUNDHED



FØDE VARER



KLIMA



RESSOURCER



ENERGI

